

# Region Bayerischer Untermain (1)

## Gebietskulisse Freiflächen-Photovoltaikanlagen

Fachkarte 4:

### Wasser, Bodenschätze und Windkraftnutzung



#### Flächen mit sehr hohem Raumwiderstand

 Trinkwasserschutzgebiet Zone I



#### Flächen mit hohem Raumwiderstand

**Bodenschätze:**  
 GI 10 Vorranggebiet für Bodenschätze (mit Bodenschätzkürzel und Nr.)



**Windkraftnutzung:**  
 WK 5 Vorranggebiet für Windkraftnutzung (mit Nr.)

**Wasserwirtschaft:**  
 Trinkwasserschutzgebiet Zone II  
 Überschwemmungsgebiet festgesetzt/vorläufig gesichert

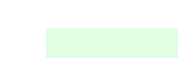



#### Flächen mit mittlerem Raumwiderstand

**Bodenschätze:**  
 CA 5 Vorbehaltsgebiet für Bodenschätze (mit Bodenschätzkürzel und Nr.)  
 300m Sicherheitspuffer um Vorrang- und Vorbehaltsgebiete für Bodenschätze bei Sprengungen




**Windkraftnutzung:**  
 WK 38 Vorbehaltsgebiet für Windkraftnutzung (mit Nr.)

**Wasserwirtschaft:**  
 Trinkwasserschutzgebiet Zone III, IIIA, IIIB  
 T 9 Vorranggebiet für Wasserversorgung (mit Nr.)


#### Zusätzliche Darstellungen

 Wald  
 Gewässer  
 Rechtskräftige Bauleitplanung, Tatsächliche Nutzung gemäß ALKIS  
 Infrastruktur: Schienenweg, Bundes-, Landes- und Kreisstraße sowie Bundesautobahn, Binnenschiffahrtsstraße, Flugplatz

#### Verwaltungsgrenzen

 Gemeindegrenze  
 Kreisgrenze  
 Regionsgrenze

Maßstab 1:100.000



Kartographie: Regierung von Unterfranken - Sachgebiet 24

Stand: 22. Februar 2022

Quelle: © Bayerische Vermessungsverwaltung  
© Bayerisches Landesamt für Umwelt 2021 (Gewässeratlas)  
- Wasserschutzgebiete  
- Fließgewässer, natürliche Seen  
- Überschwemmungsgebiet festgesetzt/vorläufig gesichert  
Reg. v. Ufr. Rauminformationssystem  
- Vorranggebiet Hochwasserschutz  
- Vorrang- und Vorbehaltsgebiete Wasserversorgung  
- Vorrang- und Vorbehaltsgebiete für Bodenschätze  
- Vorrang- und Vorbehaltsgebiete für Windkraftnutzung

